

Ações de Prevenção e Resposta desenvolvidas em Petrópolis/RJ

43°14'0"W

43°12'0"W

43°10'0"W

43°8'0"W

22°30'0"S

22°30'0"S

22°32'0"S

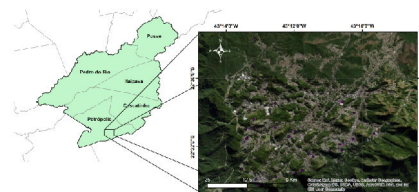
22°32'0"S

43°14'0"W










43°12'0"W

43°10'0"W


43°8'0"W



Legenda

-  Ocorrências
-  Estação de Alerta e Alarme (EAA)
-  Centro de Educação Infantil
-  Creche
-  Escola Estadual
-  Escola Municipal
-  Instituição Religiosa
-  Cicatrizes de Deslizamentos
-  Alcance da EAA Ferroviários (3 Km)

Datum: SIRGAS 2000
 Projeção: UTM
 Fuso: 23 S
 Layout: Eng Cartógrafo Leandro de Souza Camargo
 Instituições: ICTEDEC/CEPEDEC/CEMADEN - RJ



1.200 600 0 m